



AMTSBLATT

der Stadt Moers

Amtliches Verkündungsblatt

39. Jahrgang

Moers, den 09.02.2012

Nr. 1

INHALTSVERZEICHNIS

1. Bekanntmachung der Stadt Moers - Städtische Wochenmärkte
2. Widmungen von Straßen
Stichstraße Bergheimer Straße, Sonnenring, Merkurweg, Am Gerdtbach, Friesenstraße, Welfenstraße, Nibelungenstraße, Staufenstraße, Bataverstraße, Jütenstraße, Kimbernstraße, Mondweg, Skirenstraße
Florastraße
3. Aufgebote von Sparkassenbüchern
4. Bekanntmachung des Deichverbandes Orsoy
5. Tagesordnung der 18. Sitzung des Rates der Stadt Moers am 15.02.2012

Bekanntmachung der Stadt Moers

Städtische Wochenmärkte

Aufgrund von Feiertagen im Kalenderjahr 2012 und aufgrund der Moerser Kirmes werden folgende Wochenmärkte zeitlich verlegt oder fallen ersatzlos aus:

- Karfreitag am 06.04.2012: Die Wochenmärkte in Moers-Mitte und Moers-Repelen werden jeweils auf Donnerstag, den 05.04.2012 vorverlegt.
- Maifeiertag am 01.05.2012, Dienstag: Die Wochenmärkte in Moers-Mitte und Moers-Repelen fallen aus.
- Moerser Kirmes, Dienstag, den 04.09.2012: Der Wochenmarkt Moers-Mitte fällt aus.
- Tag der Deutschen Einheit, 03.10.2012, Mittwoch: Der Wochenmarkt in Moers-Meerbeck fällt aus.
- 1. Weihnachtstag, 25.12.2012, Dienstag: Die Wochenmärkte Moers-Mitte und Moers-Repelen werden auf Montag, den 24.12.2012 vorverlegt.
- 2. Weihnachtstag, 26.12.2012, Mittwoch: Der Wochenmarkt Moers-Meerbeck fällt aus.
- Neujahr, 01.01.2013, Dienstag: Die Wochenmärkte Moers-Mitte und Moers-Repelen werden auf Montag, den 31.12.2012 vorverlegt.

Moers, den 19.01.2012

Der Bürgermeister
In Vertretung
zum Kolk
Beigeordnete

Widmung von Straßen

Gem. § 6 Abs. 2 des Straßen- und Wegegesetzes des Landes Nordrhein-Westfalen (StrWG NW) vom 23. September 1995 (GV. NRW. S. 1028) in der jeweils gültigen Fassung wird die nachstehend aufgeführte Verkehrsfläche (Gemeindestraße) mit der Nennung der Funktion im Sinne des § 3 Abs. 4 StrWG NW dem öffentlichen Verkehr als **Anliegerstraße** gewidmet.

Stichstraße Bergheimer Straße

Die gewidmete Stichstraße befindet sich in der Gemarkung Asberg Flur 1, Flurstücke 854,853,852 und 883.

Hiermit wird die Widmung gemäß § 6 Abs. 2 des Straßen- und Wegegesetzes des Landes Nordrhein-Westfalen (StrWG NW) öffentlich bekannt gemacht. Diese Widmungsverfügung gilt am Tage nach der Veröffentlichung dieser Bekanntmachung im Amtsblatt der Stadt Moers als bekannt gegeben (§ 41 Abs. 4 S. 4 VwVfG NRW).

Rechtsmittelbelehrung:

Gegen diese Allgemeinverfügung kann innerhalb eines Monats nach Bekanntgabe beim Verwaltungsgericht Düsseldorf Klage erhoben werden. Die Klage beim Verwaltungsgericht kann schriftlich, zur Niederschrift des Urkundenbeamten der Geschäftsstelle oder in elektronischer Form nach Maßgabe der Elektronischen Rechtsverkehrsverordnung Verwaltungs- und Finanzgerichte – ERVVO VG/FG – vom 23.11.2005 (GV.NRW S. 926; SGV.NRW 320) erhoben werden.

Hinweise:

1. Diese Widmungsverfügung (Allgemeinverfügung gemäß § 35 S. 2 VwVfG NRW) und Pläne, aus denen die genaue Lage und Ausdehnung der betreffenden Verkehrsflächen – insbesondere der Teilbereiche – ersichtlich sind, können beim Fachbereich Tiefbau und Verkehr, Fachdienst Verwaltung der Stadt Moers, Rathaus, Zimmer 1.042, Rathausplatz 1, 47441 Moers, während der Dienststunden von jedermann eingesehen werden .
2. Die Widmung wird mit Fristablauf oder Erschöpfung der Rechtsmittel bestandskräftig.

Moers, den 16.01.2012

Der Bürgermeister
Im Auftrag
Lindner
Städt. Verwaltungsdirektor



Widmung von Straßen

Gem. § 6 Abs. 2 des Straßen- und Wegegesetzes des Landes Nordrhein-Westfalen (StrWG NW) vom 23. September 1995 (GV. NRW. S. 1028) in der jeweils gültigen Fassung wird die nachstehend aufgeführte Verkehrsfläche (Gemeindestraße) mit der Nennung der Funktion im Sinne des § 3 Abs. 4 StrWG NW dem öffentlichen Verkehr als **Anliegerstraße** gewidmet.

Sonnenring

Die gewidmete Straße befindet sich in der Gemarkung Repelen Flur 18, Flurstück 597.

Hiermit wird die Widmung gemäß § 6 Abs. 2 des Straßen- und Wegegesetzes des Landes Nordrhein-Westfalen (StrWG NW) öffentlich bekannt gemacht. Diese Widmungsverfügung gilt am Tage nach der Veröffentlichung dieser Bekanntmachung im Amtsblatt der Stadt Moers als bekannt gegeben (§ 41 Abs. 4 S. 4 VwVfG NRW).

Rechtsmittelbelehrung:

Gegen diese Allgemeinverfügung kann innerhalb eines Monats nach Bekanntgabe beim Verwaltungsgericht Düsseldorf Klage erhoben werden. Die Klage beim Verwaltungsgericht kann schriftlich, zur Niederschrift des Urkundenbeamten der Geschäftsstelle oder in elektronischer Form nach Maßgabe der Elektronischen Rechtsverkehrsverordnung Verwaltungs- und Finanzgerichte – ERVVO VG/FG – vom 23.11.2005 (GV.NRW S. 926; SGV.NRW 320) erhoben werden.

Hinweise:

1. Diese Widmungsverfügung (Allgemeinverfügung gemäß § 35 S. 2 VwVfG NRW) und Pläne, aus denen die genaue Lage und Ausdehnung der betreffenden Verkehrsflächen – insbesondere der Teilbereiche – ersichtlich sind, können beim Fachbereich Tiefbau und Verkehr, Fachdienst Verwaltung der Stadt Moers, Rathaus, Zimmer 1.042, Rathausplatz 1, 47441 Moers, während der Dienststunden von jedermann eingesehen werden .
2. Die Widmung wird mit Fristablauf oder Erschöpfung der Rechtsmittel bestandskräftig.

Moers, den 16.01.2012

Der Bürgermeister
Im Auftrag
Lindner
Städt. Verwaltungsdirektor

Amtsblatt der Stadt Moers – Nr. 1 – 09.02.2012



Widmung von Straßen

Gem. § 6 Abs. 2 des Straßen- und Wegegesetzes des Landes Nordrhein-Westfalen (StrWG NW) vom 23. September 1995 (GV. NRW. S. 1028) in der jeweils gültigen Fassung wird die nachstehend aufgeführte Verkehrsfläche (Gemeindestraße) mit der Nennung der Funktion im Sinne des § 3 Abs. 4 StrWG NW dem öffentlichen Verkehr als **Anliegerstraße** gewidmet.

Merkurweg

Die gewidmete Straße befindet sich in der Gemarkung Repelen Flur 18, Flurstücke 652 und 671.

Hiermit wird die Widmung gemäß § 6 Abs. 2 des Straßen- und Wegegesetzes des Landes Nordrhein-Westfalen (StrWG NW) öffentlich bekannt gemacht. Diese Widmungsverfügung gilt am Tage nach der Veröffentlichung dieser Bekanntmachung im Amtsblatt der Stadt Moers als bekannt gegeben (§ 41 Abs. 4 S. 4 VwVfG NRW).

Rechtsmittelbelehrung:

Gegen diese Allgemeinverfügung kann innerhalb eines Monats nach Bekanntgabe beim Verwaltungsgericht Düsseldorf Klage erhoben werden. Die Klage beim Verwaltungsgericht kann schriftlich, zur Niederschrift des Urkundenbeamten der Geschäftsstelle oder in elektronischer Form nach Maßgabe der Elektronischen Rechtsverkehrsverordnung Verwaltungs- und Finanzgerichte – ERVVO VG/FG – vom 23.11.2005 (GV.NRW S. 926; SGV.NRW 320) erhoben werden.

Hinweise:

1. Diese Widmungsverfügung (Allgemeinverfügung gemäß § 35 S. 2 VwVfG NRW) und Pläne, aus denen die genaue Lage und Ausdehnung der betreffenden Verkehrsflächen – insbesondere der Teilbereiche – ersichtlich sind, können beim Fachbereich Tiefbau und Verkehr, Fachdienst Verwaltung der Stadt Moers, Rathaus, Zimmer 1.042, Rathausplatz 1, 47441 Moers, während der Dienststunden von jedermann eingesehen werden .
2. Die Widmung wird mit Fristablauf oder Erschöpfung der Rechtsmittel bestandskräftig.

Moers, den 16.01.2012

Der Bürgermeister
Im Auftrag
Lindner
Städt. Verwaltungsdirektor

Amtsblatt der Stadt Moers – Nr. 1 – 09.02.2012



Widmung von Straßen

Gem. § 6 Abs. 2 des Straßen- und Wegegesetzes des Landes Nordrhein-Westfalen (StrWG NW) vom 23. September 1995 (GV. NRW. S. 1028) in der jeweils gültigen Fassung wird die nachstehend aufgeführte Verkehrsfläche (Gemeindestraße) mit der Nennung der Funktion im Sinne des § 3 Abs. 4 StrWG NW dem öffentlichen Verkehr als **Anliegerstraße** gewidmet.

Am Gerdtbach

Die gewidmete Straße befindet sich in der Gemarkung Repelen, Flur 18, Flurstück 481 und Flur 20, Flurstücke 1533 und 18.

Hiermit wird die Widmung gemäß § 6 Abs. 2 des Straßen- und Wegegesetzes des Landes Nordrhein-Westfalen (StrWG NW) öffentlich bekannt gemacht. Diese Widmungsverfügung gilt am Tage nach der Veröffentlichung dieser Bekanntmachung im Amtsblatt der Stadt Moers als bekannt gegeben (§ 41 Abs. 4 S. 4 VwVfG NRW).

Rechtsmittelbelehrung:

Gegen diese Allgemeinverfügung kann innerhalb eines Monats nach Bekanntgabe beim Verwaltungsgericht Düsseldorf Klage erhoben werden. Die Klage beim Verwaltungsgericht kann schriftlich, zur Niederschrift des Urkundenbeamten der Geschäftsstelle oder in elektronischer Form nach Maßgabe der Elektronischen Rechtsverkehrsverordnung Verwaltungs- und Finanzgerichte – ERVVO VG/FG – vom 23.11.2005 (GV.NRW S. 926; SGV.NRW 320) erhoben werden.

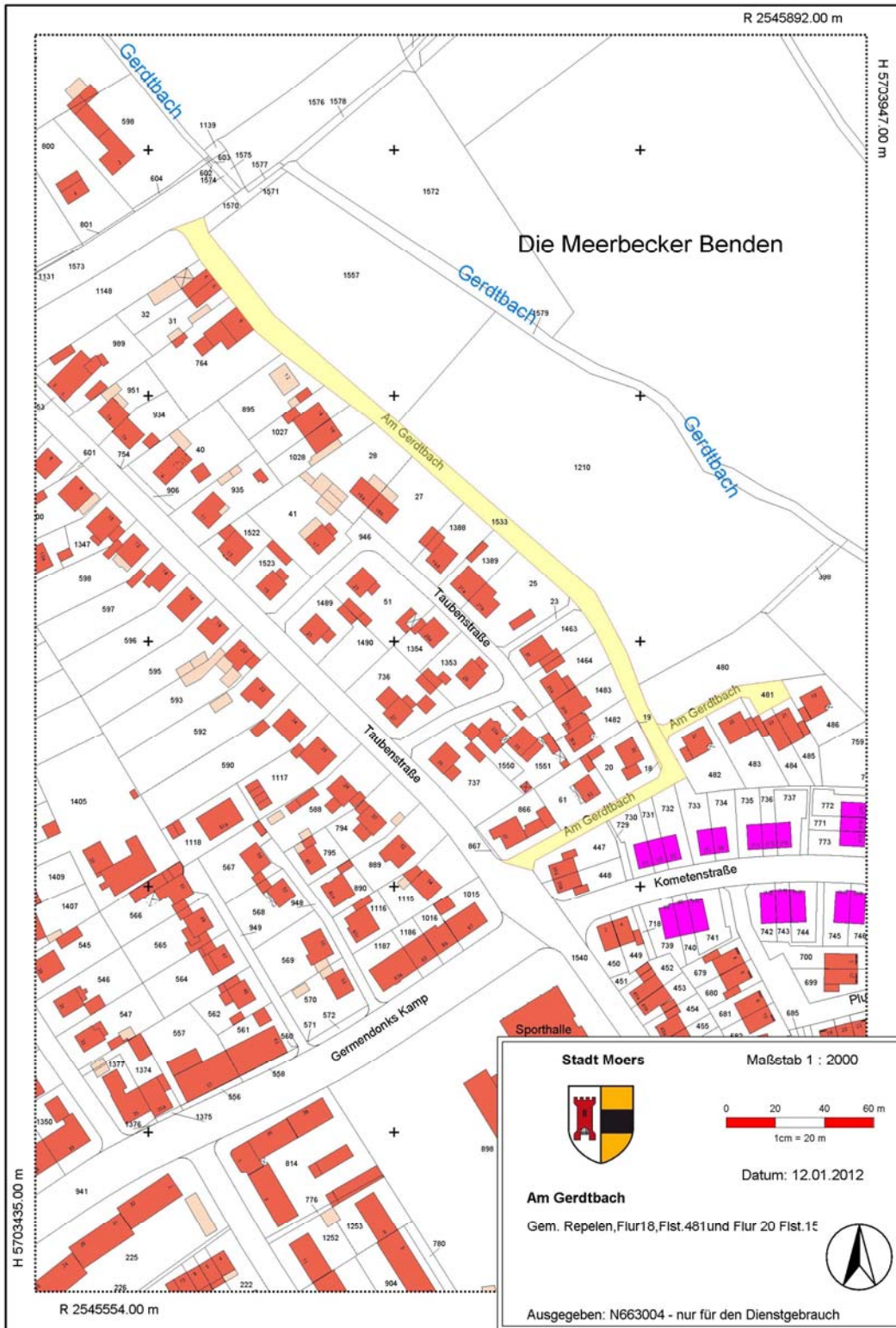
Hinweise:

1. Diese Widmungsverfügung (Allgemeinverfügung gemäß § 35 S. 2 VwVfG NRW) und Pläne, aus denen die genaue Lage und Ausdehnung der betreffenden Verkehrsflächen – insbesondere der Teilbereiche – ersichtlich sind, können beim Fachbereich Tiefbau und Verkehr, Fachdienst Verwaltung der Stadt Moers, Rathaus, Zimmer 1.042, Rathausplatz 1, 47441 Moers, während der Dienststunden von jedermann eingesehen werden .
2. Die Widmung wird mit Fristablauf oder Erschöpfung der Rechtsmittel bestandskräftig.

Moers, den 16.01.2012

Der Bürgermeister
Im Auftrag
Lindner
Städt. Verwaltungsdirektor

Amtsblatt der Stadt Moers – Nr. 1 – 09.02.2012



Widmung von Straßen

Gem. § 6 Abs. 2 des Straßen- und Wegegesetzes des Landes Nordrhein-Westfalen (StrWG NW) vom 23. September 1995 (GV. NRW. S. 1028) in der jeweils gültigen Fassung wird die nachstehend aufgeführte Verkehrsfläche (Gemeindestraße) mit der Nennung der Funktion im Sinne des § 3 Abs. 4 StrWG NW dem öffentlichen Verkehr als **Anliegerstraße** gewidmet.

Friesenstraße

Die gewidmete Straße befindet sich in der Gemarkung Repelen Flur 43, Flurstück 822.

Hiermit wird die Widmung gemäß § 6 Abs. 2 des Straßen- und Wegegesetzes des Landes Nordrhein-Westfalen (StrWG NW) öffentlich bekannt gemacht. Diese Widmungsverfügung gilt am Tage nach der Veröffentlichung dieser Bekanntmachung im Amtsblatt der Stadt Moers als bekannt gegeben (§ 41 Abs. 4 S. 4 VwVfG NRW).

Rechtsmittelbelehrung:

Gegen diese Allgemeinverfügung kann innerhalb eines Monats nach Bekanntgabe beim Verwaltungsgericht Düsseldorf Klage erhoben werden. Die Klage beim Verwaltungsgericht kann schriftlich, zur Niederschrift des Urkundenbeamten der Geschäftsstelle oder in elektronischer Form nach Maßgabe der Elektronischen Rechtsverkehrsverordnung Verwaltungs- und Finanzgerichte – ERVVO VG/FG – vom 23.11.2005 (GV.NRW S. 926; SGV.NRW 320) erhoben werden.

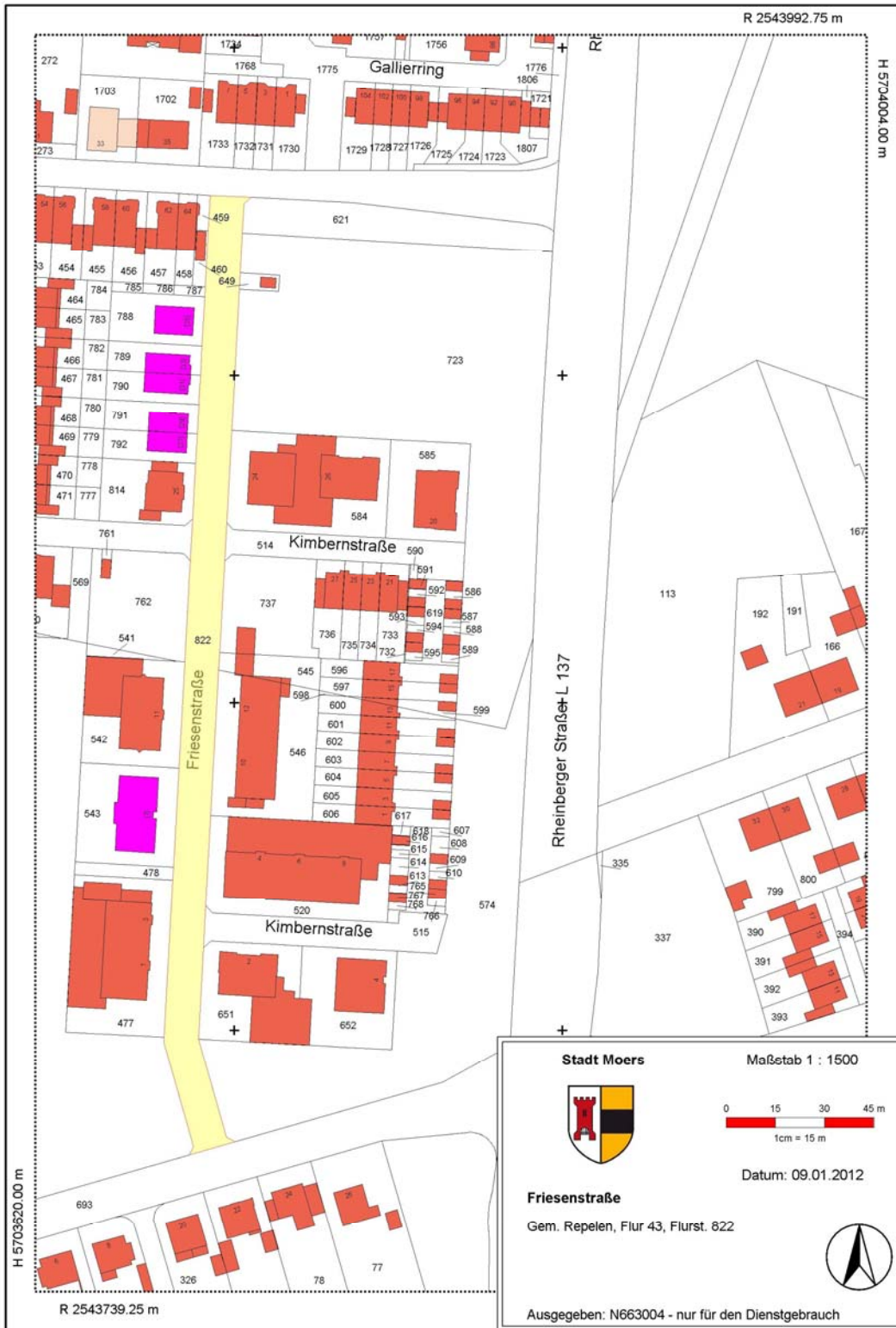
Hinweise:

1. Diese Widmungsverfügung (Allgemeinverfügung gemäß § 35 S. 2 VwVfG NRW) und Pläne, aus denen die genaue Lage und Ausdehnung der betreffenden Verkehrsflächen – insbesondere der Teilbereiche – ersichtlich sind, können beim Fachbereich Tiefbau und Verkehr, Fachdienst Verwaltung der Stadt Moers, Rathaus, Zimmer 1.042, Rathausplatz 1, 47441 Moers, während der Dienststunden von jedermann eingesehen werden .
2. Die Widmung wird mit Fristablauf oder Erschöpfung der Rechtsmittel bestandskräftig.

Moers, den 16.01.2012

Der Bürgermeister
Im Auftrag
Lindner
Städt. Verwaltungsdirektor

Amtsblatt der Stadt Moers – Nr. 1 – 09.02.2012



Widmung von Straßen

Gem. § 6 Abs. 2 des Straßen- und Wegegesetzes des Landes Nordrhein-Westfalen (StrWG NW) vom 23. September 1995 (GV. NRW. S. 1028) in der jeweils gültigen Fassung wird die nachstehend aufgeführte Verkehrsfläche (Gemeindestraße) mit der Nennung der Funktion im Sinne des § 3 Abs. 4 StrWG NW dem öffentlichen Verkehr als **Anliegerstraße** gewidmet.

Welfenstraße

Die gewidmete Straße befindet sich in der Gemarkung Repelen Flur 45, Flurstücke 1624 und 1633.

Hiermit wird die Widmung gemäß § 6 Abs. 2 des Straßen- und Wegegesetzes des Landes Nordrhein-Westfalen (StrWG NW) öffentlich bekannt gemacht. Diese Widmungsverfügung gilt am Tage nach der Veröffentlichung dieser Bekanntmachung im Amtsblatt der Stadt Moers als bekannt gegeben (§ 41 Abs. 4 S. 4 VwVfG NRW).

Rechtsmittelbelehrung:

Gegen diese Allgemeinverfügung kann innerhalb eines Monats nach Bekanntgabe beim Verwaltungsgericht Düsseldorf Klage erhoben werden. Die Klage beim Verwaltungsgericht kann schriftlich, zur Niederschrift des Urkundenbeamten der Geschäftsstelle oder in elektronischer Form nach Maßgabe der Elektronischen Rechtsverkehrsverordnung Verwaltungs- und Finanzgerichte – ERVVO VG/FG – vom 23.11.2005 (GV.NRW S. 926; SGV.NRW 320) erhoben werden.

Hinweise:

1. Diese Widmungsverfügung (Allgemeinverfügung gemäß § 35 S. 2 VwVfG NRW) und Pläne, aus denen die genaue Lage und Ausdehnung der betreffenden Verkehrsflächen – insbesondere der Teilbereiche – ersichtlich sind, können beim Fachbereich Tiefbau und Verkehr, Fachdienst Verwaltung der Stadt Moers, Rathaus, Zimmer 1.042, Rathausplatz 1, 47441 Moers, während der Dienststunden von jedermann eingesehen werden .
2. Die Widmung wird mit Fristablauf oder Erschöpfung der Rechtsmittel bestandskräftig.

Moers, den 16.01.2012

Der Bürgermeister
Im Auftrag
Lindner
Städt. Verwaltungsdirektor

Widmung von Straßen

Gem. § 6 Abs. 2 des Straßen- und Wegegesetzes des Landes Nordrhein-Westfalen (StrWG NW) vom 23. September 1995 (GV. NRW. S. 1028) in der jeweils gültigen Fassung wird die nachstehend aufgeführte Verkehrsfläche (Gemeindestraße) mit der Nennung der Funktion im Sinne des § 3 Abs. 4 StrWG NW dem öffentlichen Verkehr als **Anliegerstraße** gewidmet.

Nibelungenstraße

Die gewidmete Straße befindet sich in der Gemarkung Repelen Flur 43, Flurstück 517.

Hiermit wird die Widmung gemäß § 6 Abs. 2 des Straßen- und Wegegesetzes des Landes Nordrhein-Westfalen (StrWG NW) öffentlich bekannt gemacht. Diese Widmungsverfügung gilt am Tage nach der Veröffentlichung dieser Bekanntmachung im Amtsblatt der Stadt Moers als bekannt gegeben (§ 41 Abs. 4 S. 4 VwVfG NRW).

Rechtsmittelbelehrung:

Gegen diese Allgemeinverfügung kann innerhalb eines Monats nach Bekanntgabe beim Verwaltungsgericht Düsseldorf Klage erhoben werden. Die Klage beim Verwaltungsgericht kann schriftlich, zur Niederschrift des Urkundenbeamten der Geschäftsstelle oder in elektronischer Form nach Maßgabe der Elektronischen Rechtsverkehrsverordnung Verwaltungs- und Finanzgerichte – ERVVO VG/FG – vom 23.11.2005 (GV.NRW S. 926; SGV.NRW 320) erhoben werden.

Hinweise:

1. Diese Widmungsverfügung (Allgemeinverfügung gemäß § 35 S. 2 VwVfG NRW) und Pläne, aus denen die genaue Lage und Ausdehnung der betreffenden Verkehrsflächen – insbesondere der Teilbereiche – ersichtlich sind, können beim Fachbereich Tiefbau und Verkehr, Fachdienst Verwaltung der Stadt Moers, Rathaus, Zimmer 1.042, Rathausplatz 1, 47441 Moers, während der Dienststunden von jedermann eingesehen werden .
2. Die Widmung wird mit Fristablauf oder Erschöpfung der Rechtsmittel bestandskräftig.

Moers, den 16.01.2012

Der Bürgermeister
Im Auftrag
Lindner
Städt. Verwaltungsdirektor

Amtsblatt der Stadt Moers – Nr. 1 – 09.02.2012



Widmung von Straßen

Gem. § 6 Abs. 2 des Straßen- und Wegegesetzes des Landes Nordrhein-Westfalen (StrWG NW) vom 23. September 1995 (GV. NRW. S. 1028) in der jeweils gültigen Fassung wird die nachstehend aufgeführte Verkehrsfläche (Gemeindestraße) mit der Nennung der Funktion im Sinne des § 3 Abs. 4 StrWG NW dem öffentlichen Verkehr als **Anliegerstraße** gewidmet.

Staufenstraße

Die gewidmete Straße befindet sich in der Gemarkung Repelen Flur 43, Flurstücke 569 und 823.

Hiermit wird die Widmung gemäß § 6 Abs. 2 des Straßen- und Wegegesetzes des Landes Nordrhein-Westfalen (StrWG NW) öffentlich bekannt gemacht. Diese Widmungsverfügung gilt am Tage nach der Veröffentlichung dieser Bekanntmachung im Amtsblatt der Stadt Moers als bekannt gegeben (§ 41 Abs. 4 S. 4 VwVfG NRW).

Rechtsmittelbelehrung:

Gegen diese Allgemeinverfügung kann innerhalb eines Monats nach Bekanntgabe beim Verwaltungsgericht Düsseldorf Klage erhoben werden. Die Klage beim Verwaltungsgericht kann schriftlich, zur Niederschrift des Urkundenbeamten der Geschäftsstelle oder in elektronischer Form nach Maßgabe der Elektronischen Rechtsverkehrsverordnung Verwaltungs- und Finanzgerichte – ERVVO VG/FG – vom 23.11.2005 (GV.NRW S. 926; SGV.NRW 320) erhoben werden.

Hinweise:

1. Diese Widmungsverfügung (Allgemeinverfügung gemäß § 35 S. 2 VwVfG NRW) und Pläne, aus denen die genaue Lage und Ausdehnung der betreffenden Verkehrsflächen – insbesondere der Teilbereiche – ersichtlich sind, können beim Fachbereich Tiefbau und Verkehr, Fachdienst Verwaltung der Stadt Moers, Rathaus, Zimmer 1.042, Rathausplatz 1, 47441 Moers, während der Dienststunden von jedermann eingesehen werden .
2. Die Widmung wird mit Fristablauf oder Erschöpfung der Rechtsmittel bestandskräftig.

Moers, den 16.01.2012

Der Bürgermeister
Im Auftrag
Lindner
Städt. Verwaltungsdirektor

Amtsblatt der Stadt Moers - Nr. 1 - 09.02.2012



Widmung von Straßen

Gem. § 6 Abs. 2 des Straßen- und Wegegesetzes des Landes Nordrhein-Westfalen (StrWG NW) vom 23. September 1995 (GV. NRW. S. 1028) in der jeweils gültigen Fassung wird die nachstehend aufgeführte Verkehrsfläche (Gemeindestraße) mit der Nennung der Funktion im Sinne des § 3 Abs. 4 StrWG NW dem öffentlichen Verkehr als **Anliegerstraße** gewidmet.

Bataverstraße

Die gewidmete Straße befindet sich in der Gemarkung Repelen Flur 43, Flurstück 820.

Hiermit wird die Widmung gemäß § 6 Abs. 2 des Straßen- und Wegegesetzes des Landes Nordrhein-Westfalen (StrWG NW) öffentlich bekannt gemacht. Diese Widmungsverfügung gilt am Tage nach der Veröffentlichung dieser Bekanntmachung im Amtsblatt der Stadt Moers als bekannt gegeben (§ 41 Abs. 4 S. 4 VwVfG NRW).

Rechtsmittelbelehrung:

Gegen diese Allgemeinverfügung kann innerhalb eines Monats nach Bekanntgabe beim Verwaltungsgericht Düsseldorf Klage erhoben werden. Die Klage beim Verwaltungsgericht kann schriftlich, zur Niederschrift des Urkundenbeamten der Geschäftsstelle oder in elektronischer Form nach Maßgabe der Elektronischen Rechtsverkehrsverordnung Verwaltungs- und Finanzgerichte – ERVVO VG/FG – vom 23.11.2005 (GV.NRW S. 926; SGV.NRW 320) erhoben werden.

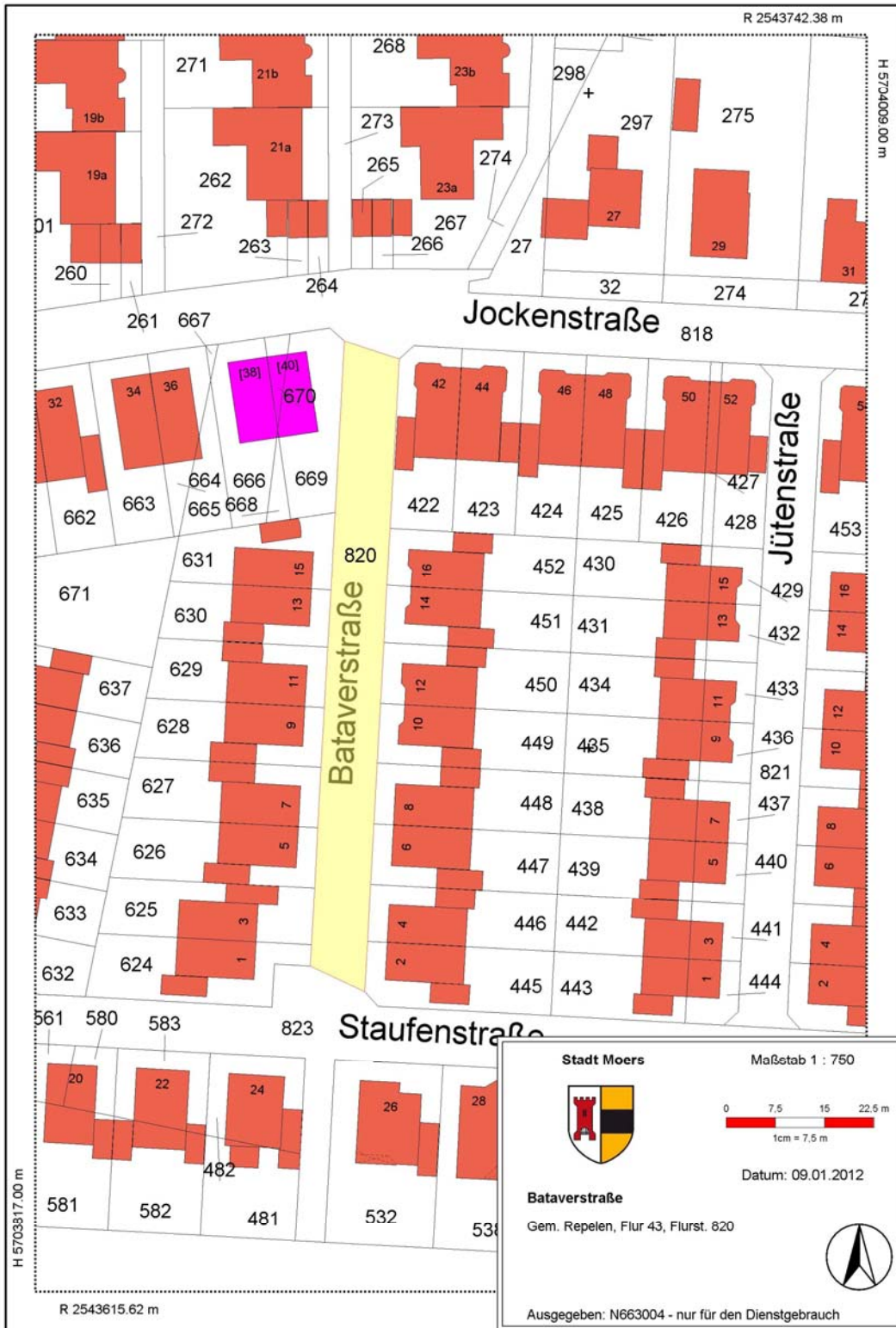
Hinweise:

1. Diese Widmungsverfügung (Allgemeinverfügung gemäß § 35 S. 2 VwVfG NRW) und Pläne, aus denen die genaue Lage und Ausdehnung der betreffenden Verkehrsflächen – insbesondere der Teilbereiche – ersichtlich sind, können beim Fachbereich Tiefbau und Verkehr, Fachdienst Verwaltung der Stadt Moers, Rathaus, Zimmer 1.042, Rathausplatz 1, 47441 Moers, während der Dienststunden von jedermann eingesehen werden .
2. Die Widmung wird mit Fristablauf oder Erschöpfung der Rechtsmittel bestandskräftig.

Moers, den 09.01.2012

Der Bürgermeister
Im Auftrag
Lindner
Städt. Verwaltungsdirektor

Amtsblatt der Stadt Moers – Nr. 1 – 09.02.2012



Widmung von Straßen

Gem. § 6 Abs. 2 des Straßen- und Wegegesetzes des Landes Nordrhein-Westfalen (StrWG NW) vom 23. September 1995 (GV. NRW. S. 1028) in der jeweils gültigen Fassung wird die nachstehend aufgeführte Verkehrsfläche (Gemeindestraße) mit der Nennung der Funktion im Sinne des § 3 Abs. 4 StrWG NW dem öffentlichen Verkehr als **Anliegerstraße** gewidmet.

Jütenstraße

Die gewidmete Straße befindet sich in der Gemarkung Repelen Flur 43, Flurstück 821

Hiermit wird die Widmung gemäß § 6 Abs. 2 des Straßen- und Wegegesetzes des Landes Nordrhein-Westfalen (StrWG NW) öffentlich bekannt gemacht. Diese Widmungsverfügung gilt am Tage nach der Veröffentlichung dieser Bekanntmachung im Amtsblatt der Stadt Moers als bekannt gegeben (§ 41 Abs. 4 S. 4 VwVfG NRW).

Rechtsmittelbelehrung:

Gegen diese Allgemeinverfügung kann innerhalb eines Monats nach Bekanntgabe beim Verwaltungsgericht Düsseldorf Klage erhoben werden. Die Klage beim Verwaltungsgericht kann schriftlich, zur Niederschrift des Urkundenbeamten der Geschäftsstelle oder in elektronischer Form nach Maßgabe der Elektronischen Rechtsverkehrsverordnung Verwaltungs- und Finanzgerichte – ERVVO VG/FG – vom 23.11.2005 (GV.NRW S. 926; SGV.NRW 320) erhoben werden.

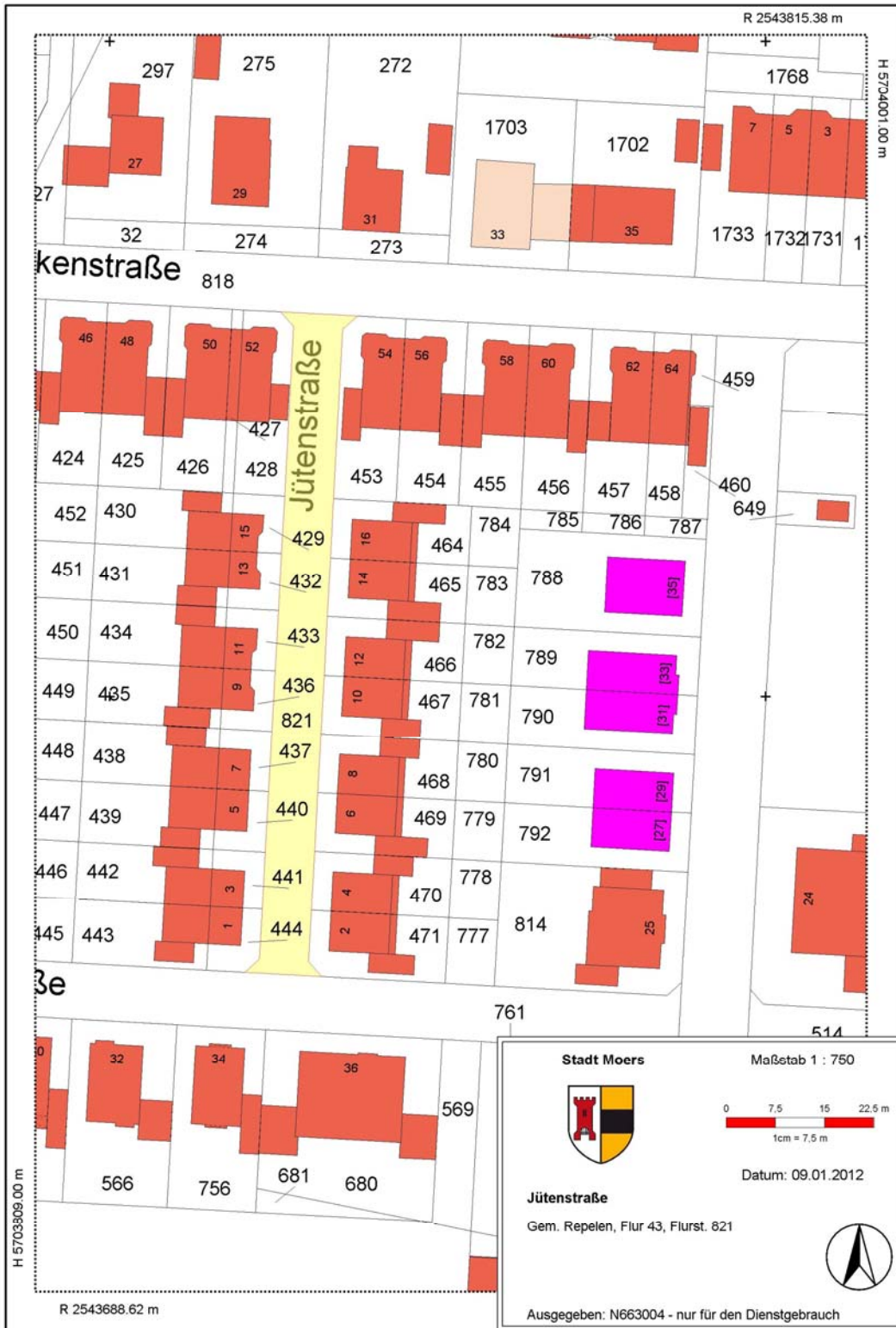
Hinweise:

1. Diese Widmungsverfügung (Allgemeinverfügung gemäß § 35 S. 2 VwVfG NRW) und Pläne, aus denen die genaue Lage und Ausdehnung der betreffenden Verkehrsflächen – insbesondere der Teilbereiche – ersichtlich sind, können beim Fachbereich Tiefbau und Verkehr, Fachdienst Verwaltung der Stadt Moers, Rathaus, Zimmer 1.042, Rathausplatz 1, 47441 Moers, während der Dienststunden von jedermann eingesehen werden .
2. Die Widmung wird mit Fristablauf oder Erschöpfung der Rechtsmittel bestandskräftig.

Moers, den 16.01.2012

Der Bürgermeister
Im Auftrag
Lindner
Städt. Verwaltungsdirektor

Amtsblatt der Stadt Moers - Nr. 1 - 09.02.2012



Widmung von Straßen

Gem. § 6 Abs. 2 des Straßen- und Wegegesetzes des Landes Nordrhein-Westfalen (StrWG NW) vom 23. September 1995 (GV. NRW. S. 1028) in der jeweils gültigen Fassung wird die nachstehend aufgeführte Verkehrsfläche (Gemeindestraße) mit der Nennung der Funktion im Sinne des § 3 Abs. 4 StrWG NW dem öffentlichen Verkehr als **Anliegerstraße** gewidmet.

Kimbernstraße

Die gewidmete Straße befindet sich in der Gemarkung Repelen Flur 43, Flurstücke 514 und 515.

Hiermit wird die Widmung gemäß § 6 Abs. 2 des Straßen- und Wegegesetzes des Landes Nordrhein-Westfalen (StrWG NW) öffentlich bekannt gemacht. Diese Widmungsverfügung gilt am Tage nach der Veröffentlichung dieser Bekanntmachung im Amtsblatt der Stadt Moers als bekannt gegeben (§ 41 Abs. 4 S. 4 VwVfG NRW).

Rechtsmittelbelehrung:

Gegen diese Allgemeinverfügung kann innerhalb eines Monats nach Bekanntgabe beim Verwaltungsgericht Düsseldorf Klage erhoben werden. Die Klage beim Verwaltungsgericht kann schriftlich, zur Niederschrift des Urkundenbeamten der Geschäftsstelle oder in elektronischer Form nach Maßgabe der Elektronischen Rechtsverkehrsverordnung Verwaltungs- und Finanzgerichte – ERVVO VG/FG – vom 23.11.2005 (GV.NRW S. 926; SGV.NRW 320) erhoben werden.

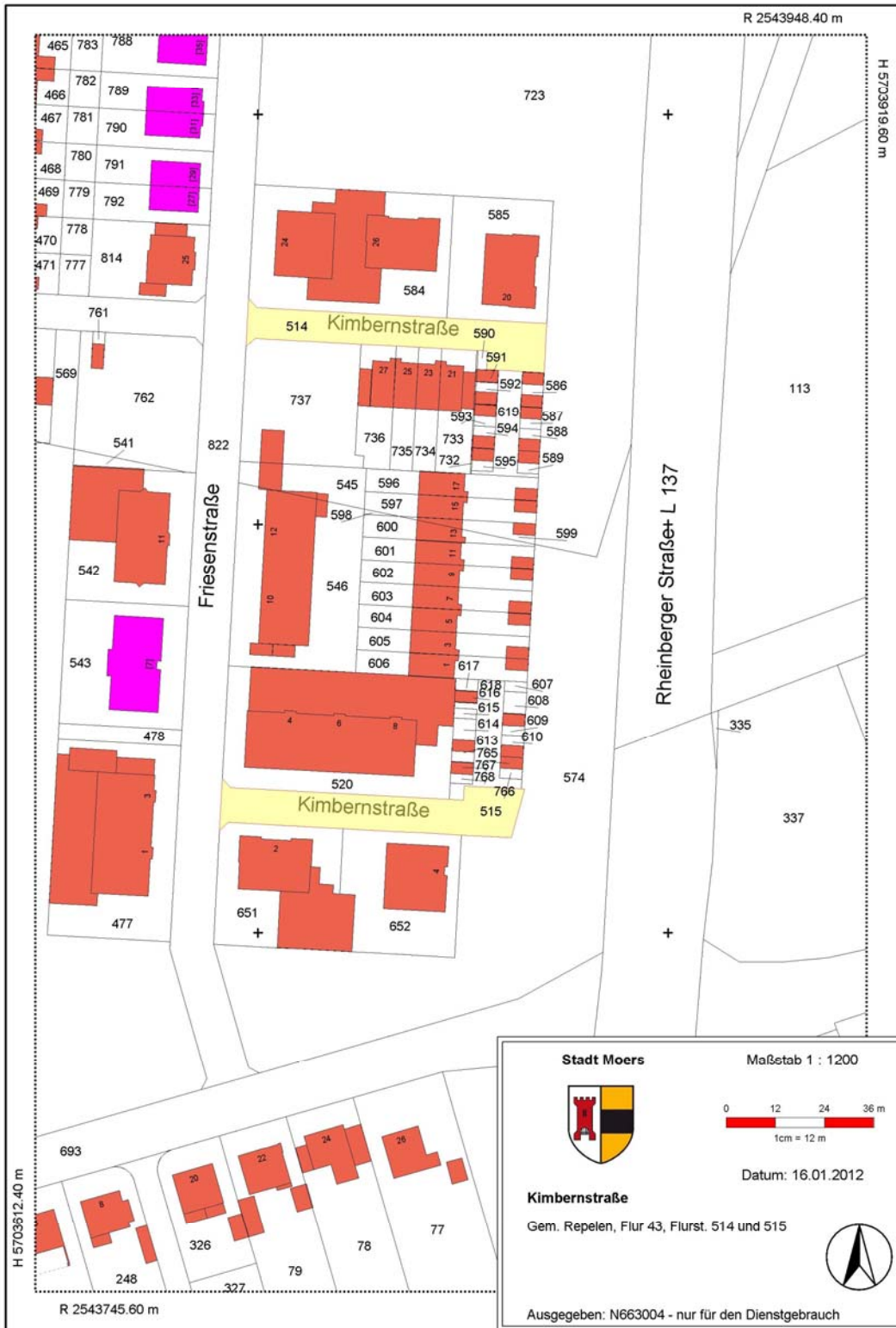
Hinweise:

1. Diese Widmungsverfügung (Allgemeinverfügung gemäß § 35 S. 2 VwVfG NRW) und Pläne, aus denen die genaue Lage und Ausdehnung der betreffenden Verkehrsflächen – insbesondere der Teilbereiche – ersichtlich sind, können beim Fachbereich Tiefbau und Verkehr, Fachdienst Verwaltung der Stadt Moers, Rathaus, Zimmer 1.042, Rathausplatz 1, 47441 Moers, während der Dienststunden von jedermann eingesehen werden .
2. Die Widmung wird mit Fristablauf oder Erschöpfung der Rechtsmittel bestandskräftig.

Moers, den 16.01.2012

Der Bürgermeister
Im Auftrag
Lindner
Städt. Verwaltungsdirektor

Amtsblatt der Stadt Moers – Nr. 1 – 09.02.2012



Widmung von Straßen

Gem. § 6 Abs. 2 des Straßen- und Wegegesetzes des Landes Nordrhein-Westfalen (StrWG NW) vom 23. September 1995 (GV. NRW. S. 1028) in der jeweils gültigen Fassung wird die nachstehend aufgeführte Verkehrsfläche (Gemeindestraße) mit der Nennung der Funktion im Sinne des § 3 Abs. 4 StrWG NW dem öffentlichen Verkehr als **Anliegerstraße** gewidmet.

Mondweg

Die gewidmete Straße befindet sich in der Gemarkung Repelen Flur 18, Flurstück 532.

Hiermit wird die Widmung gemäß § 6 Abs. 2 des Straßen- und Wegegesetzes des Landes Nordrhein-Westfalen (StrWG NW) öffentlich bekannt gemacht. Diese Widmungsverfügung gilt am Tage nach der Veröffentlichung dieser Bekanntmachung im Amtsblatt der Stadt Moers als bekannt gegeben (§ 41 Abs. 4 S. 4 VwVfG NRW).

Rechtsmittelbelehrung:

Gegen diese Allgemeinverfügung kann innerhalb eines Monats nach Bekanntgabe beim Verwaltungsgericht Düsseldorf Klage erhoben werden. Die Klage beim Verwaltungsgericht kann schriftlich, zur Niederschrift des Urkundenbeamten der Geschäftsstelle oder in elektronischer Form nach Maßgabe der Elektronischen Rechtsverkehrsverordnung Verwaltungs- und Finanzgerichte – ERVVO VG/FG – vom 23.11.2005 (GV.NRW S. 926; SGV.NRW 320) erhoben werden.

Hinweise:

1. Diese Widmungsverfügung (Allgemeinverfügung gemäß § 35 S. 2 VwVfG NRW) und Pläne, aus denen die genaue Lage und Ausdehnung der betreffenden Verkehrsflächen – insbesondere der Teilbereiche – ersichtlich sind, können beim Fachbereich Tiefbau und Verkehr, Fachdienst Verwaltung der Stadt Moers, Rathaus, Zimmer 1.042, Rathausplatz 1, 47441 Moers, während der Dienststunden von jedermann eingesehen werden .
2. Die Widmung wird mit Fristablauf oder Erschöpfung der Rechtsmittel bestandskräftig.

Moers, den 16.01.2012

Der Bürgermeister
Im Auftrag

Lindner
Städt. Verwaltungsdirektor

Widmung von Straßen

Gem. § 6 Abs. 2 des Straßen- und Wegegesetzes des Landes Nordrhein-Westfalen (StrWG NW) vom 23. September 1995 (GV. NRW. S. 1028) in der jeweils gültigen Fassung wird die nachstehend aufgeführte Verkehrsfläche (Gemeindestraße) mit der Nennung der Funktion im Sinne des § 3 Abs. 4 StrWG NW dem öffentlichen Verkehr als **Anliegerstraße** gewidmet.

Skirenstraße

Die gewidmete Straße befindet sich in der Gemarkung Repelen Flur 43, Flurstück 819.

Hiermit wird die Widmung gemäß § 6 Abs. 2 des Straßen- und Wegegesetzes des Landes Nordrhein-Westfalen (StrWG NW) öffentlich bekannt gemacht. Diese Widmungsverfügung gilt am Tage nach der Veröffentlichung dieser Bekanntmachung im Amtsblatt der Stadt Moers als bekannt gegeben (§ 41 Abs. 4 S. 4 VwVfG NRW).

Rechtsmittelbelehrung:

Gegen diese Allgemeinverfügung kann innerhalb eines Monats nach Bekanntgabe beim Verwaltungsgericht Düsseldorf Klage erhoben werden. Die Klage beim Verwaltungsgericht kann schriftlich, zur Niederschrift des Urkundenbeamten der Geschäftsstelle oder in elektronischer Form nach Maßgabe der Elektronischen Rechtsverkehrsverordnung Verwaltungs- und Finanzgerichte – ERVVO VG/FG – vom 23.11.2005 (GV.NRW S. 926; SGV.NRW 320) erhoben werden.

Hinweise:

1. Diese Widmungsverfügung (Allgemeinverfügung gemäß § 35 S. 2 VwVfG NRW) und Pläne, aus denen die genaue Lage und Ausdehnung der betreffenden Verkehrsflächen – insbesondere der Teilbereiche – ersichtlich sind, können beim Fachbereich Tiefbau und Verkehr, Fachdienst Verwaltung der Stadt Moers, Rathaus, Zimmer 1.042, Rathausplatz 1, 47441 Moers, während der Dienststunden von jedermann eingesehen werden .
2. Die Widmung wird mit Fristablauf oder Erschöpfung der Rechtsmittel bestandskräftig.

Moers, den 16.01.2012

Der Bürgermeister
Im Auftrag
Lindner
Städt. Verwaltungsdirektor

Widmung von Straßen

Gem. § 6 Abs. 2 des Straßen- und Wegegesetzes des Landes Nordrhein-Westfalen (StrWG NW) vom 23. September 1995 (GV. NRW. S. 1028) in der jeweils gültigen Fassung wird die nachstehend aufgeführte Verkehrsfläche (Gemeindestraße) mit der Nennung der Funktion im Sinne des § 3 Abs. 4 StrWG NW dem öffentlichen Verkehr als **Anliegerstraße** gewidmet.

Florastraße

Die gewidmete Straße befindet sich in der Gemarkung Asberg, Flur 5, Flurstücke 1218, 1229, 1082 1084, 1089.

Hiermit wird die Widmung gemäß § 6 Abs. 2 des Straßen- und Wegegesetzes des Landes Nordrhein-Westfalen (StrWG NW) öffentlich bekannt gemacht. Diese Widmungsverfügung gilt am Tage nach der Veröffentlichung dieser Bekanntmachung im Amtsblatt der Stadt Moers als bekannt gegeben (§ 41 Abs. 4 S. 4 VwVfG NRW).

Rechtsmittelbelehrung:

Gegen diese Allgemeinverfügung kann innerhalb eines Monats nach Bekanntgabe beim Verwaltungsgericht Düsseldorf Klage erhoben werden. Die Klage beim Verwaltungsgericht kann schriftlich, zur Niederschrift des Urkundenbeamten der Geschäftsstelle oder in elektronischer Form nach Maßgabe der Elektronischen Rechtsverkehrsverordnung Verwaltungs- und Finanzgerichte – ERVVO VG/FG – vom 23.11.2005 (GV.NRW S. 926; SGV.NRW 320) erhoben werden.

Hinweise:

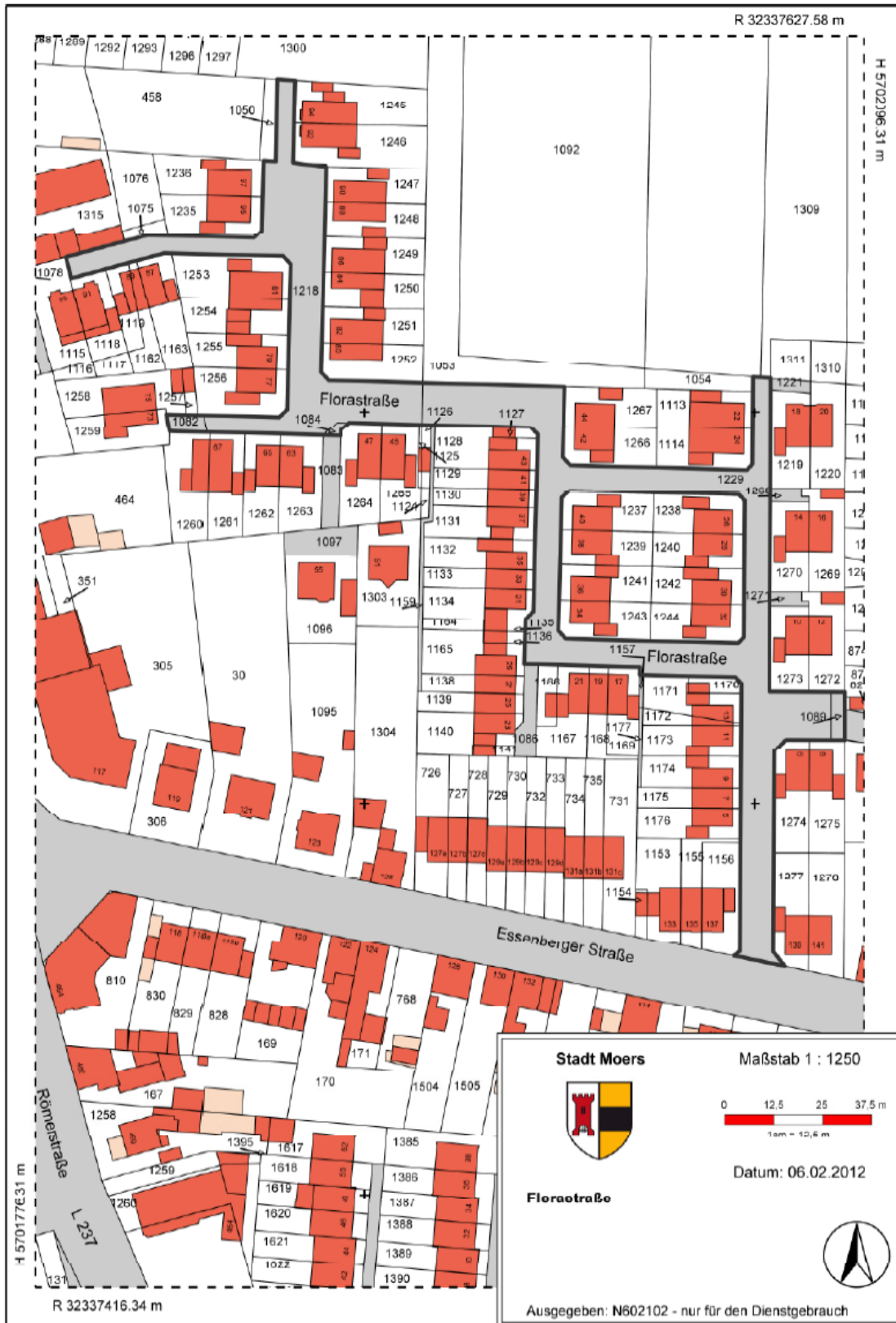
1. Diese Widmungsverfügung (Allgemeinverfügung gemäß § 35 S. 2 VwVfG NRW) und Pläne, aus denen die genaue Lage und Ausdehnung der betreffenden Verkehrsflächen – insbesondere der Teilbereiche – ersichtlich sind, können beim Fachbereich Tiefbau und Verkehr, Fachdienst Verwaltung der Stadt Moers, Rathaus, Zimmer 1.042, Rathausplatz 1, 47441 Moers, während der Dienststunden von jedermann eingesehen werden .
2. Die Widmung wird mit Fristablauf oder Erschöpfung der Rechtsmittel bestandskräftig.

Moers, den 06.02.2012

Der Bürgermeister
Im Auftrag

Lindner
Städt. Verwaltungsdirektor

Amtsblatt der Stadt Moers – Nr. 1 – 09.02.2012



Amtsblatt der Stadt Moers – Nr. 1 – 09.02.2012

Aufgebot von Sparkassenbüchern

Für die von der Sparkasse am Niederrhein ausgestellten Sparkassenbücher Nr. 3101647232 und 3101636870 ist das Aufgebot beantragt worden. Der jeweilige Inhaber der Sparkassenbücher wird aufgefordert, binnen drei Monaten nach der Veröffentlichung in den Amtsblättern der Städte Moers, Neukirchen-Vluyn, Rheinberg sowie des Kreises Wesel, seine Rechte unter Vorlage des Sparkassenbuches bei uns anzumelden, da die Sparkassenbücher anderenfalls nach Ablauf der Frist für kraftlos erklärt werden.

Moers, den 23.12.2011

Sparkasse am Niederrhein
Der Vorstand

Aufgebot von Sparkassenbüchern

Für die von der Sparkasse am Niederrhein ausgestellten Sparkassenbücher Nr. 3137075622, 3137182196, 4137198745 ist das Aufgebot beantragt worden. Der jeweilige Inhaber der Sparkassenbücher wird aufgefordert, binnen drei Monaten nach der Veröffentlichung in den Amtsblättern der Städte Moers, Neukirchen-Vluyn, Rheinberg sowie des Kreises Wesel, seine Rechte unter Vorlage des Sparkassenbuches bei uns anzumelden, da die Sparkassenbücher anderenfalls nach Ablauf der Frist für kraftlos erklärt werden.

Moers, den 24.01.2012

Sparkasse am Niederrhein
Der Vorstand

Bekanntmachung

Die Hebeliste (Beitragsliste) des Deichverbandes Orsoy liegt in der Zeit vom 13. Februar 2012 bis zum 12. März 2012 von 10 Uhr bis 12 Uhr täglich beim Rechner Gehnen, An der Landwehr 49, 47495 Rheinberg – Orsoy, zur Einsichtnahme für die Mitglieder aus.

Einsprüche hiergegen können bis zum 26. März 2012 beim Deichgräfen Viktor Paeßens, Am Bärenbruch 34, 47495 Rheinberg, erhoben werden.

Rheinberg, den 13. Januar 2012

Deichverband Orsoy
Paeßens, Deichgräf

Bekanntmachung

Am Mittwoch, dem 15.02.2012, findet im Neuen Rathaus, Großer Sitzungssaal, Meerstraße 2, 47441 Moers, die 18. öffentliche/nicht öffentliche Sitzung des Rates der Stadt Moers mit folgender Tagesordnung statt:

Beginn: 16:00 Uhr

TAGESORDNUNG

Öffentlicher Teil

1. Fragen der Einwohner
2. Zur Geschäftsordnung
 - 2.1. Prüfung der Einladung
 - 2.2. Feststellung der Anwesenheit und der Beschlussfähigkeit
 - 2.3. Feststellung von Ausschließungsgründen gemäß § 31 GO NRW
 - 2.4. Anmerkungen zur Tagesordnung
3. Zur Niederschrift über die 17. Sitzung des Rates am 07.12.2011
4. Bericht der Verwaltung über die Durchführung von Beschlüssen sowie zu Anträgen und Anfragen
5. Aushändigung der Ernennungsurkunde zum Beigeordneten an Herrn Lutz Hormes

Haushalts- und Finanzierungsangelegenheiten

6. Haushaltsjahr 2011/2012
hier: Antrag RM Meylahn, eingebracht in der Sitzung des Rates am 07.12.2011
7. Einbringung des Haushaltsentwurfs 2013
hier: Antrag der CDU-Fraktion, eingebracht in der Sitzung des Rates am 07.12.2011
- mündlicher Bericht durch Stadtkämmerer Thoenes
8. Neubau einer Fechthalle durch den Fechtclub Moers
Berichterstatter: RM Yetim (SPD)
Vorlage: 15/1170

Satzungsangelegenheiten

9. Satzung der Stadt Moers zur Abänderung der Fristen bei der Dichtheitsprüfung von privaten Abwasserleitungen
- Aussetzung der Vollziehung
Vorlage: 15/1185

Sonstige Angelegenheiten

10. Prüfungsergebnisse zur Planungsoption eines Grundschulneubaus
Berichterstatter: RM Gaida (CDU)
Vorlage: 15/1165
11. Schulsanierungsprogramm PRO:SA (2012 bis 2016)
Berichterstatterin: RM Schmidt (Bd. 90/Grüne)
Vorlage: 15/1171
12. Schulentwicklungsplan-Entwurf 09/2011
Berichterstatterin: RM Heller (FDP)
Vorlage: 15/1172
13. Übertragung der Durchführung des Moerser Weihnachtsmarktes
Vorlage: 15/1169
14. Parkhaus Kautzstraße - Baulicher Zustand
Vorlage: 15/1181
15. Bericht über die Vergabe von Rechtsgutachten
 - a) Antrag der Fraktionen von SPD, FDP und Bündnis 90/Die Grünen vom 05.12.2011
 - b) Ergänzender Antrag der CDU-Fraktion vom 06.12.2011Berichterstatter: RM Küster (FBG)
Vorlage: 15/1179

Amtsblatt der Stadt Moers – Nr. 1 – 09.02.2012

16. Eröffnung des Rathauses 23./24.03.2012: Information zu den Planungen
Vorlage: 15/1187
17. Namenszusatz auf Ortstafeln
- Antrag der FBG-Fraktion vom 21.10.2011
Vorlage: 15/1175
18. Besetzung des Ausschusses für Bauen, Grundstücke und Beteiligungen
hier: Benennung eines Mitgliedes durch die FBG-Fraktion
19. Umbesetzung von Gremien
hier: Antrag der FBG-Fraktion vom 30.01.2012
20. Bekanntgaben und Kenntnisnahmen
21. Anträge und Anfragen von Mitgliedern des Rates

Nicht öffentlicher Teil

1. Zur Geschäftsordnung
 - 1.1. Prüfung der Einladung
 - 1.2. Feststellung der Anwesenheit und der Beschlussfähigkeit
 - 1.3. Feststellung von Ausschließungsgründen gemäß § 31 GO NRW
 - 1.4. Anmerkungen zur Tagesordnung
2. Zur Niederschrift über die 17. Sitzung des Rates am 07.12.2011
3. Bericht der Verwaltung über die Durchführung von Beschlüssen sowie zu Anträgen und Anfragen

Grundstücksangelegenheiten

4. Verkauf von Teilflächen in Größe von 178 qm und 112 qm aus einem städtischen Pachtgrundstück
Vorlage: 15/1086
5. Einzelhandelsvorhaben im Bereich der Kamper Straße
Vorlage: 15/1184
6. Bekanntgaben und Kenntnisnahmen
7. Anträge und Anfragen von Mitgliedern des Rates

Moers, den 09.02.2012

gez.
Ballhaus
Bürgermeister